



**КОМИТЕТ ИМУЩЕСТВЕННЫХ ОТНОШЕНИЙ  
АДМИНИСТРАЦИИ ПЕРМСКОГО МУНИЦИПАЛЬНОГО РАЙОНА**

**РАСПОРЯЖЕНИЕ**

21.07.2022

№ \_\_\_\_\_ 3103

**О внесении изменений в распоряжение комитета имущественных отношений администрации Пермского муниципального района от 24.05.2022 № 2081 «Об установлении публичного сервитута на часть земельных участков»**

В соответствии с Федеральным законом от 25.10.2001 № 137-ФЗ «О введении в действие Земельного кодекса Российской Федерации», пп. 5.5.3 п. 5.5 разд. 5 Положения о комитете имущественных отношений администрации Пермского муниципального района, утвержденного решением Земского Собрания Пермского муниципального района Пермского края от 22.12.2016 № 178, на основании ходатайства открытого акционерного общества «Межрегиональная распределительная сетевая компания Урала» (ИНН 6671163413, ОГРН 1056604000970) (далее - ОАО «МРСК Урала») от 29.06.2022 № 5716:

1. Внести в распоряжение Комитета имущественных отношений администрации Пермского муниципального района от 24.05.2022 № 2081 «Об установлении публичного сервитута на часть земельных участков» следующее изменение:

1.1. Пункт 1 читать в новой редакции: «1. Установить в интересах ОАО «МРСК Урала» публичный сервитут общей площадью 13314 кв.м на часть земельных участков:

- с кадастровым номером 59:32:0100009:100, расположенный по адресу: Пермский край, Пермский район, Юго-Камское с/п, п. Юго-Камский, ул. Маркова, 14;

- с кадастровым номером 59:32:0100009:111, расположенный по адресу: Пермский край, Пермский район, Юго-Камское с/п, п. Юго-Камский, ул. М. Маркова, 12а;

- с кадастровым номером 59:32:0100009:11977, расположенный по адресу: Пермский край, Пермский район, Юго-Камское с/п, п. Юго-Камский, ул. Куйбышева, з/у 40а;

- с кадастровым номером 59:32:0100009:12041, расположенный по адресу: Пермский край, Пермский район, Юго-Камское с/п, п. Юго-Камский, ул. Куйбышева, з/у 53/2;
- с кадастровым номером 59:32:0100009:13024, расположенный по адресу: Пермский край, Пермский район, Юго-Камское с/п, п. Юго-Камский, ул. Куйбышева, 40;
- с кадастровым номером 59:32:0100009:13378, расположенный по адресу: Пермский край, Пермский район, Юго-Камское с/п, п. Юго-Камский;
- с кадастровым номером 59:32:0100009:134, расположенный по адресу: Пермский край, Пермский район, Юго-Камское с/п, п. Юго-Камский, ул. М. Маркова, 106;
- с кадастровым номером 59:32:0100009:13676, расположенный по адресу: Пермский край, Пермский район, Юго-Камское с/п, п. Юго-Камский, ул. М. Маркова;
- с кадастровым номером 59:32:0100009:13921, расположенный по адресу: Пермский край, Пермский район, Юго-Камское с/п, п. Юго-Камский, ул. М. Маркова, з/у 14А;
- с кадастровым номером 59:32:0100009:1592, расположенный по адресу: Пермский край, Пермский район, Юго-Камское с/п, п. Юго-Камский, ул. Володарского, 47;
- с кадастровым номером 59:32:0100009:1612, расположенный по адресу: Пермский край, Пермский район, Юго-Камское с/п, п. Юго-Камский, ул. Куйбышева, з/у 55;
- с кадастровым номером 59:32:0100009:17, расположенный по адресу: Пермский край, Пермский район, Юго-Камское с/п, п. Юго-Камский, ул. Куйбышева, 42А;
- с кадастровым номером 59:32:0100009:3559, расположенный по адресу: Пермский край, Пермский район, Юго-Камское с/п, п. Юго-Камский, ул. Володарского, 56;
- с кадастровым номером 59:32:0100009:41, расположенный по адресу: Пермский край, Пермский район, Юго-Камское с/п, п. Юго-Камский, ул. 2-я Набережная, 2;
- с кадастровым номером 59:32:0100009:4449, расположенный по адресу: Пермский край, Пермский район, Юго-Камское с/п, п. Юго-Камский, ул. Пермская, 5;
- с кадастровым номером 59:32:0100009:4450, расположенный по адресу: Пермский край, Пермский район, Юго-Камское с/п, п. Юго-Камский, ул. Пермская, 4;
- с кадастровым номером 59:32:0100009:4451, расположенный по адресу: Пермский край, Пермский район, Юго-Камское с/п, п. Юго-Камский, ул. Пермская, 6;

- с кадастровым номером 59:32:0100009:4452, расположенный по адресу: Пермский край, Пермский район, Юго-Камское с/п, п. Юго-Камский, ул. Пермская, 9;
- с кадастровым номером 59:32:0100009:4558, расположенный по адресу: Пермский край, Пермский район, Юго-Камское с/п, п. Юго-Камский, ул. Володарского, 54;
- с кадастровым номером 59:32:0100009:5082, расположенный по адресу: Пермский край, Пермский район, Юго-Камское с/п, п. Юго-Камский, ул. Куйбышева, 51;
- с кадастровым номером 59:32:0100009:5203, расположенный по адресу: Пермский край, Пермский район, Юго-Камское с/п, п. Юго-Камский, ул. М. Маркова, 11;
- с кадастровым номером 59:32:0100009:5206, расположенный по адресу: Пермский край, Пермский район, Юго-Камское с/п, п. Юго-Камский, ул. М. Маркова, 16;
- с кадастровым номером 59:32:0100009:5207, расположенный по адресу: Пермский край, Пермский район, Юго-Камское с/п, п. Юго-Камский, ул. М. Маркова, 17;
- с кадастровым номером 59:32:0100009:5368, расположенный по адресу: Пермский край, Пермский район, Юго-Камское с/п, п. Юго-Камский, ул. 2-я Набережная, 6;
- с кадастровым номером 59:32:0100009:5387, расположенный по адресу: Пермский край, Пермский район, Юго-Камское с/п, п. Юго-Камский, ул. 1-я Набережная, 2;
- с кадастровым номером 59:32:0100009:539, расположенный по адресу: Пермский край, Пермский район, Юго-Камское с/п, п. Юго-Камский, ул. Пермская, 11;
- с кадастровым номером 59:32:0100009:5881, расположенный по адресу: Пермский край, Пермский район, Юго-Камское с/п, п. Юго-Камский, ул. Южная, уч. 26;
- с кадастровым номером 59:32:0100009:5889, расположенный по адресу: Пермский край, Пермский район, Юго-Камское с/п, п. Юго-Камский, ул. Южная, уч. 45;
- с кадастровым номером 59:32:0100009:6271, расположенный по адресу: Пермский край, Пермский район, Юго-Камское с/п, п. Юго-Камский, ул. М. Маркова, 9;
- с кадастровым номером 59:32:0100009:653, расположенный по адресу: Пермский край, Пермский район, Юго-Камское с/п, п. Юго-Камский, ул. 1-я Набережная, 4;

- с кадастровым номером 59:32:0100009:682, расположенный по адресу: Пермский край, Пермский район, Юго-Камское с/п, п. Юго-Камский, ул. М. Маркова, 24;

- с кадастровым номером 59:32:0100009:683, расположенный по адресу: Пермский край, Пермский район, Юго-Камское с/п, п. Юго-Камский, ул. М. Маркова, 26;

- с кадастровым номером 59:32:0100009:6832, расположенный по адресу: Пермский край, Пермский район, Юго-Камское с/п, п. Юго-Камский, ул. Куйбышева, 53;

- с кадастровым номером 59:32:0100009:6833, расположенный по адресу: Пермский край, Пермский район, Юго-Камское с/п, п. Юго-Камский, ул. Куйбышева, 53;

- с кадастровым номером 59:32:0100009:692, расположенный по адресу: Пермский край, Пермский район, Юго-Камское с/п, п. Юго-Камский, ул. Пермская, 3;

- с кадастровым номером 59:32:0100009:695, расположенный по адресу: Пермский край, Пермский район, Юго-Камское с/п, п. Юго-Камский, ул. Пермская, 2;

- с кадастровым номером 59:32:0100009:87, расположенный по адресу: Пермский край, Пермский район, Юго-Камское с/п, п. Юго-Камский, ул. М. Маркова, 12.

Срок: 49 лет.

Цель: Для размещения объекта электросетевого хозяйства «ВЛ-0,4 кВ от ТП № 40157, ВЛ-0,4 кВ от ТП № 40173».

1.2. Приложение к распоряжению № 2081 от 24.05.2022 изложить в новой редакции согласно приложения к настоящему распоряжению.

2. Настоящее распоряжение вступает в силу со дня его подписания.

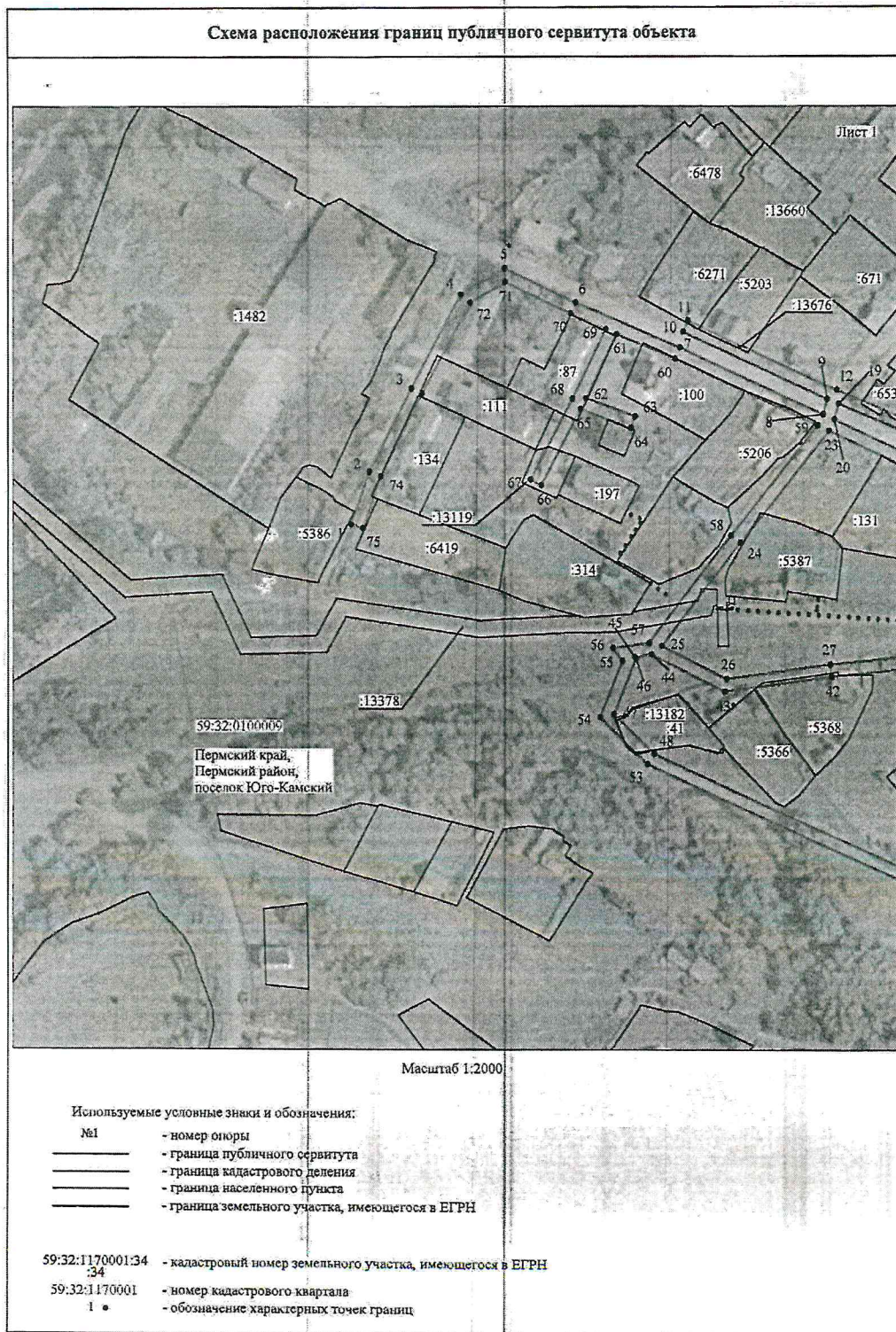
3. Контроль исполнения настоящего распоряжения оставляю за собой.

Председатель комитета

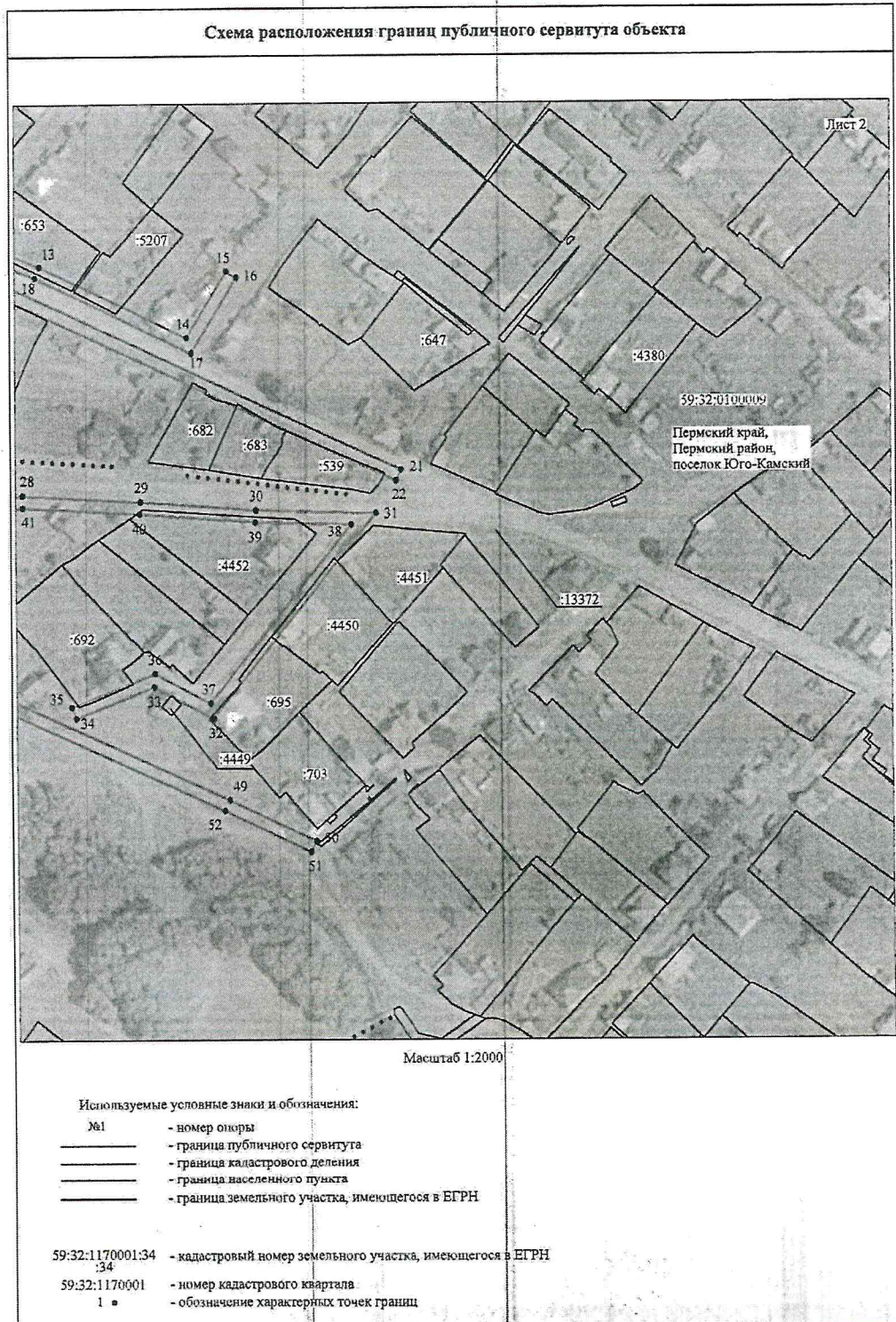


Д.В. Ракицкий

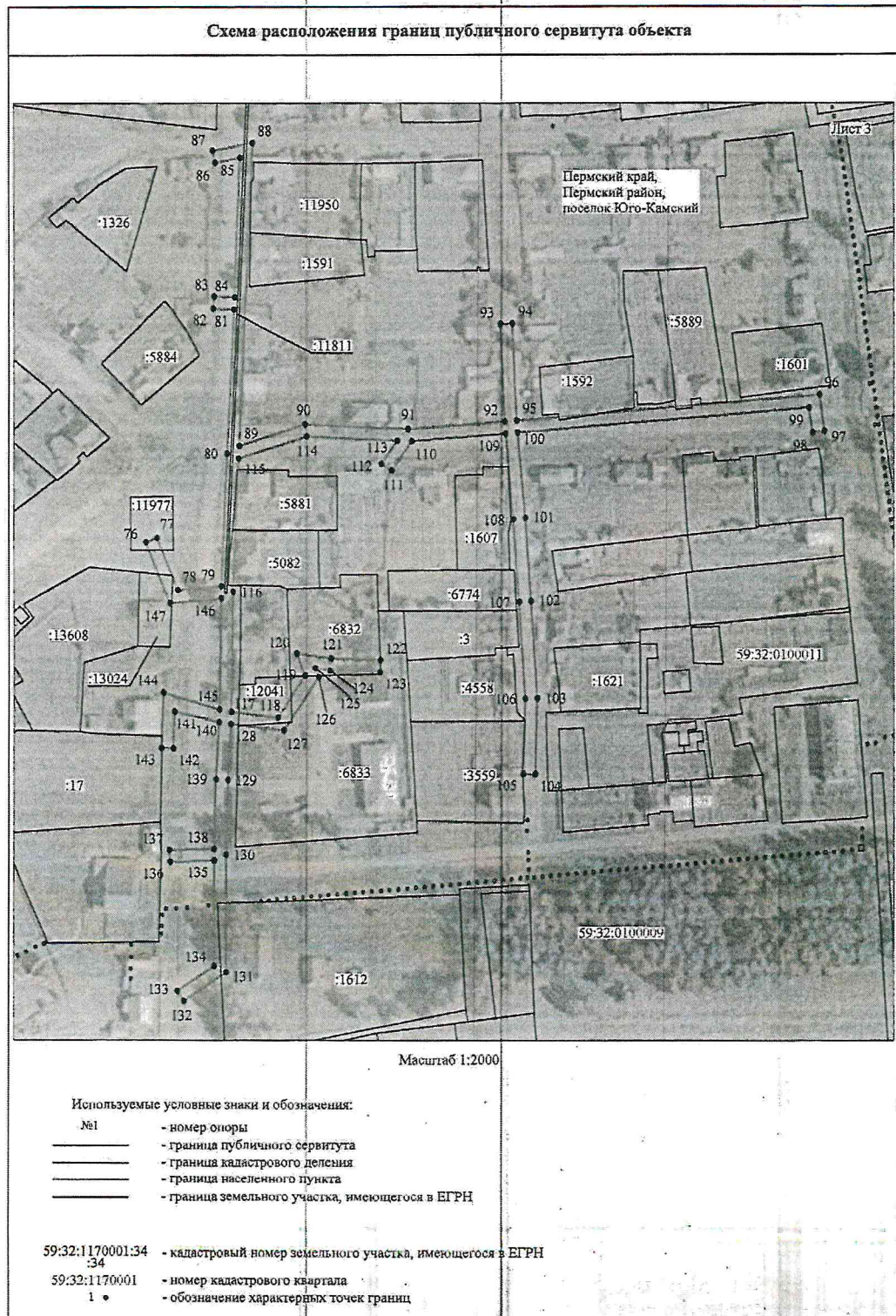
Приложение № 1  
к распоряжению  
комитета имущественных  
отношений администрации  
Пермского муниципального района  
от 21.07.2022 № 3103



Приложение № 2  
к распоряжению  
комитета имущественных  
отношений администрации  
Пермского муниципального района  
от 21.07.2022 № 3103



Приложение № 3  
к распоряжению  
комитета имущественных  
отношений администрации  
Пермского муниципального района  
от 21.07.2022 № 3103



Приложение № 4  
к распоряжению  
комитета имущественных  
отношений администрации  
Пермского муниципального района  
от 21.07.2022 № 3103

ОПИСАНИЕ МЕСТОПОЛОЖЕНИЯ ГРАНИЦ

Публичный сервитут для размещения объекта электросетевого хозяйства «ВЛ-0,4 кВ от ТП №40157, ВЛ-0,4 кВ от ТП №40173»

(наименование объекта, местоположение границ которого описано (далее - объект)

Раздел 1

Сведения об объекте		
№ п/п	Характеристики объекта	Описание характеристик
1	2	3
1	Местоположение объекта	Пермский край, Пермский район, поселок Юго-Камский
2	Площадь объекта +/- величина погрешности определения площади (Р +/- Дельта Р)	13314 кв.м ± 24 кв.м
3	Иные характеристики объекта	Публичный сервитут для размещения объекта электросетевого хозяйства «ВЛ-0,4 кВ от ТП №40157, ВЛ-0,4 кВ от ТП №40173» на срок 49 лет



Приложение № 5  
к распоряжению  
комитета имущественных  
отношений администрации  
Пермского муниципального района  
от 21.07.2022 № 3103

Раздел 2

Сведения о местоположении границ объекта						
1. Система координат <u>МСК-59, зона 2</u>						
2. Сведения о характерных точках границ объекта						
Обозначение характерных точек границ	Координаты, м		Метод определения координат характерной точки	Средняя квадратическая погрешность положения характерной точки (M), м	Описание обозначения точки на местности (при наличии)	
	X	Y				
1	2	3	4	5	6	
Зона(1)	-	-	-	-	-	-
1	484155.54	2191062.12	Метод спутниковых геодезических измерений (определений)	0.10	-	-
2	484177.50	2191069.60	Метод спутниковых геодезических измерений (определений)	0.10	-	-
3	484211.70	2191086.59	Метод спутниковых геодезических измерений (определений)	0.10	-	-
4	484250.24	2191106.70	Метод спутниковых геодезических измерений (определений)	0.10	-	-
5	484261.21	2191124.53	Метод спутниковых геодезических измерений (определений)	0.10	-	-
6	484246.86	2191153.96	Метод спутниковых геодезических измерений (определений)	0.10	-	-
7	484228.28	2191197.60	Метод спутниковых геодезических измерений (определений)	0.10	-	-
8	484200.84	2191256.60	Метод спутниковых геодезических измерений (определений)	0.10	-	-
9	484207.27	2191258.20	Метод спутниковых геодезических измерений (определений)	0.10	-	-
10	484234.72	2191198.87	Метод спутниковых геодезических измерений (определений)	0.10	-	-
11	484239.28	2191200.92	Метод спутниковых геодезических измерений (определений)	0.10	-	-
12	484210.94	2191262.14	Метод спутниковых геодезических измерений (определений)	0.10	-	-
13	484195.56	2191298.80	Метод спутниковых геодезических измерений (определений)	0.10	-	-
14	484165.64	2191360.25	Метод спутниковых геодезических измерений (определений)	0.10	-	-
15	484193.23	2191377.16	Метод спутниковых геодезических измерений (определений)	0.10	-	-
16	484190.62	2191381.42	Метод спутниковых геодезических измерений (определений)	0.10	-	-
17	484159.16	2191362.14	Метод спутниковых геодезических измерений (определений)	0.10	-	-
18	484191.00	2191296.74	Метод спутниковых геодезических измерений (определений)	0.10	-	-
19	484205.22	2191262.84	Метод спутниковых геодезических измерений (определений)	0.10	-	-
20	484198.72	2191261.23	Метод спутниковых геодезических измерений (определений)	0.10	-	-
21	484110.06	2191449.68	Метод спутниковых геодезических измерений (определений)	0.10	-	-
22	484105.55	2191447.52	Метод спутниковых геодезических измерений (определений)	0.10	-	-
23	484194.20	2191259.04	Метод спутниковых геодезических измерений (определений)	0.10	-	-
24	484147.64	2191222.63	Метод спутниковых геодезических измерений (определений)	0.10	-	-
25	484104.48	2191190.02	Метод спутниковых геодезических измерений (определений)	0.10	-	-
26	484090.96	2191216.97	Метод спутниковых геодезических измерений (определений)	0.10	-	-
27	484096.86	2191259.56	Метод спутниковых геодезических измерений (определений)	0.10	-	-
28	484099.98	2191291.14	Метод спутниковых геодезических измерений (определений)	0.10	-	-
29	484097.12	2191340.51	Метод спутниковых геодезических измерений (определений)	0.10	-	-
30	484093.33	2191389.16	Метод спутниковых геодезических измерений (определений)	0.10	-	-
31	484091.99	2191439.28	Метод спутниковых геодезических измерений (определений)	0.10	-	-
32	484006.43	2191370.78	Метод спутниковых геодезических измерений (определений)	0.10	-	-
33	484019.72	2191345.74	Метод спутниковых геодезических измерений (определений)	0.10	-	-
34	484006.78	2191313.02	Метод спутниковых геодезических измерений (определений)	0.10	-	-
35	484011.44	2191311.18	Метод спутниковых геодезических измерений (определений)	0.10	-	-
36	484025.22	2191346.04	Метод спутниковых геодезических измерений (определений)	0.10	-	-
37	484012.79	2191369.46	Метод спутниковых геодезических измерений (определений)	0.10	-	-
38	484087.26	2191429.07	Метод спутниковых геодезических измерений (определений)	0.10	-	-
39	484088.34	2191388.90	Метод спутниковых геодезических измерений (определений)	0.10	-	-
40	484092.12	2191340.17	Метод спутниковых геодезических измерений (определений)	0.10	-	-
41	484094.96	2191291.24	Метод спутниковых геодезических измерений (определений)	0.10	-	-
42	484091.89	2191260.14	Метод спутниковых геодезических измерений (определений)	0.10	-	-
43	484085.79	2191216.12	Метод спутниковых геодезических измерений (определений)	0.10	-	-
44	484101.00	2191185.80	Метод спутниковых геодезических измерений (определений)	0.10	-	-
45	484099.93	2191178.74	Метод спутниковых геодезических измерений (определений)	0.10	-	-
46	484099.31	2191179.22	Метод спутниковых геодезических измерений (определений)	0.10	-	-
47	484076.40	2191170.17	Метод спутниковых геодезических измерений (определений)	0.10	-	-



Приложение № 7  
к распоряжению  
комитета имущественных  
отношений администрации  
Пермского муниципального района  
от 21.07.2022 № 3103

113	483431.30	2192339.35	Метод спутниковых геодезических измерений (определений)	0.10	—
114	483433.03	2192301.98	Метод спутниковых геодезических измерений (определений)	0.10	—
115	483423.82	2192273.64	Метод спутниковых геодезических измерений (определений)	0.10	—
116	483368.08	2192271.26	Метод спутниковых геодезических измерений (определений)	0.10	—
117	483318.18	2192270.51	Метод спутниковых геодезических измерений (определений)	0.10	—
118	483315.81	2192290.08	Метод спутниковых геодезических измерений (определений)	0.10	—
119	483333.33	2192301.38	Метод спутниковых геодезических измерений (определений)	0.10	—
120	483342.58	2192297.90	Метод спутниковых геодезических измерений (определений)	0.10	—
121	483340.36	2192312.22	Метод спутниковых геодезических измерений (определений)	0.10	—
122	483339.80	2192332.40	Метод спутниковых геодезических измерений (определений)	0.10	—
123	483334.80	2192332.26	Метод спутниковых геодезических измерений (определений)	0.10	—
124	483335.38	2192311.78	Метод спутниковых геодезических измерений (определений)	0.10	—
125	483336.33	2192305.58	Метод спутниковых геодезических измерений (определений)	0.10	—
126	483332.73	2192306.94	Метод спутниковых геодезических измерений (определений)	0.10	—
127	483310.47	2192292.60	Метод спутниковых геодезических измерений (определений)	0.10	—
128	483313.17	2192270.32	Метод спутниковых геодезических измерений (определений)	0.10	—
129	483289.76	2192269.04	Метод спутниковых геодезических измерений (определений)	0.10	—
130	483258.66	2192268.24	Метод спутниковых геодезических измерений (определений)	0.10	—
131	483208.92	2192268.35	Метод спутниковых геодезических измерений (определений)	0.10	—
132	483196.88	2192250.68	Метод спутниковых геодезических измерений (определений)	0.10	—
133	483201.00	2192247.86	Метод спутниковых геодезических измерений (определений)	0.10	—
134	483211.56	2192263.34	Метод спутниковых геодезических измерений (определений)	0.10	—
135	483256.12	2192263.24	Метод спутниковых геодезических измерений (определений)	0.10	—
136	483255.63	2192244.76	Метод спутниковых геодезических измерений (определений)	0.10	—
137	483260.63	2192244.62	Метод спутниковых геодезических измерений (определений)	0.10	—
138	483261.12	2192263.30	Метод спутниковых геодезических измерений (определений)	0.10	—
139	483289.96	2192264.04	Метод спутниковых геодезических измерений (определений)	0.10	—
140	483314.02	2192265.36	Метод спутниковых геодезических измерений (определений)	0.10	—
141	483318.38	2192246.69	Метод спутниковых геодезических измерений (определений)	0.10	—
142	483302.94	2192246.22	Метод спутниковых геодезических измерений (определений)	0.10	—
143	483303.10	2192241.22	Метод спутниковых геодезических измерений (определений)	0.10	—
144	483326.22	2192241.92	Метод спутниковых геодезических измерений (определений)	0.10	—
145	483319.30	2192265.52	Метод спутниковых геодезических измерений (определений)	0.10	—
146	483365.42	2192266.22	Метод спутниковых геодезических измерений (определений)	0.10	—
147	483363.50	2192244.76	Метод спутниковых геодезических измерений (определений)	0.10	—
76	483388.82	2192234.69	Метод спутниковых геодезических измерений (определений)	0.10	—
3. Сведения о характерных точках части (частей) границы объекта					
Обозначение характерных точек части границы	Координаты, м		Метод определения координат характерной точки	Средняя квадратическая погрешность положения характерной точки (M <sub>с</sub> ), м	Описание обозначения точки на местности (при наличии)
	X	Y			
1	2	3	4	5	6
—	—	—	—	—	—

